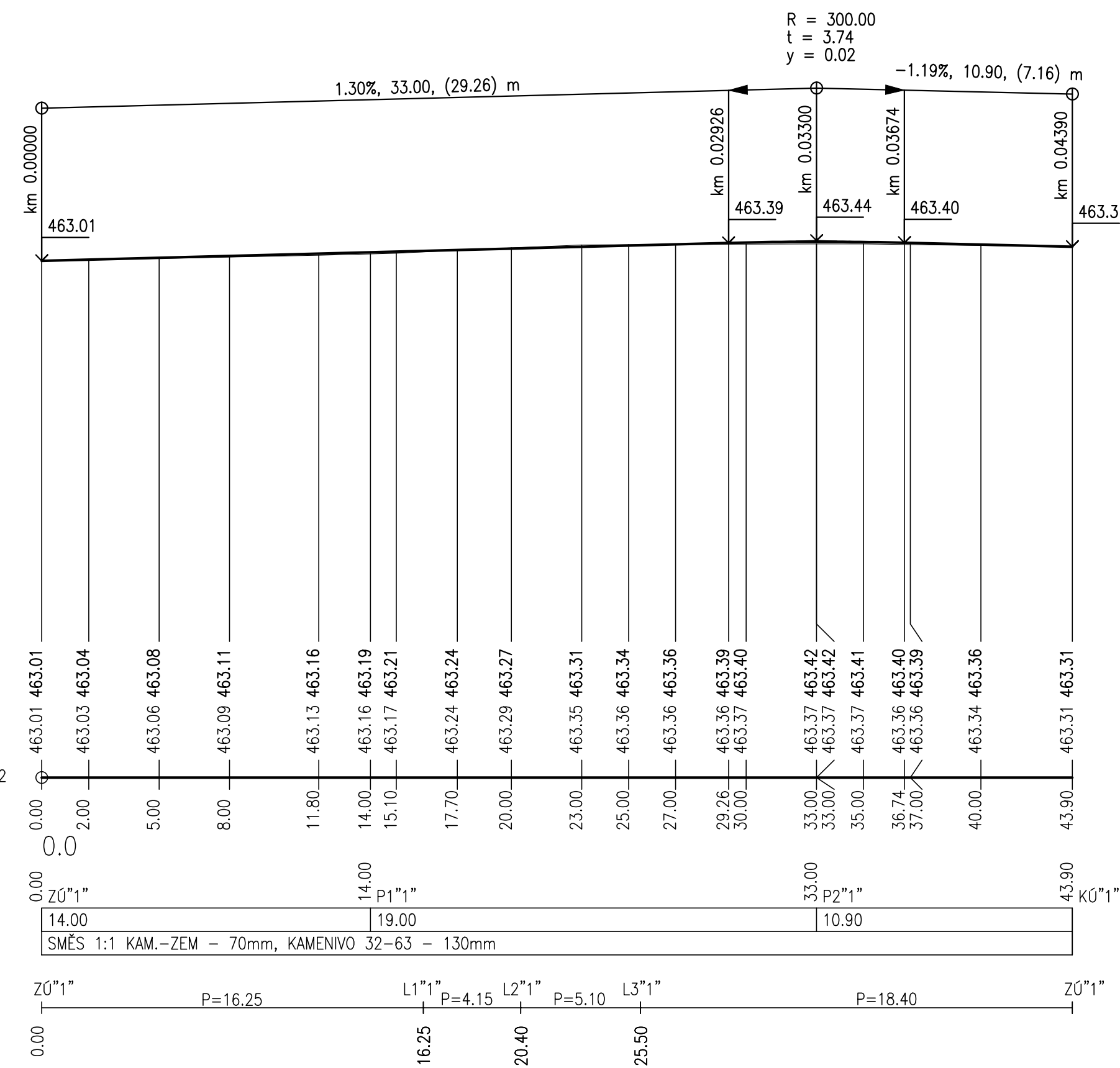


### VĚTEV "1"

POVRCH  
KATASTR

NEZPEVNĚNÝ
JILEMNICE

SKLONOVÉ POMĚRY



KÓTY NIVELETY

KÓTY TERÉNU

SROVNÁVACÍ ROVINA - B.p.v.: 452

STANIČENÍ

VZDÁLENOST PŘÍČNÝCH ŘEZŮ  
KONSTRUKCE MLATOVÉ CESTY

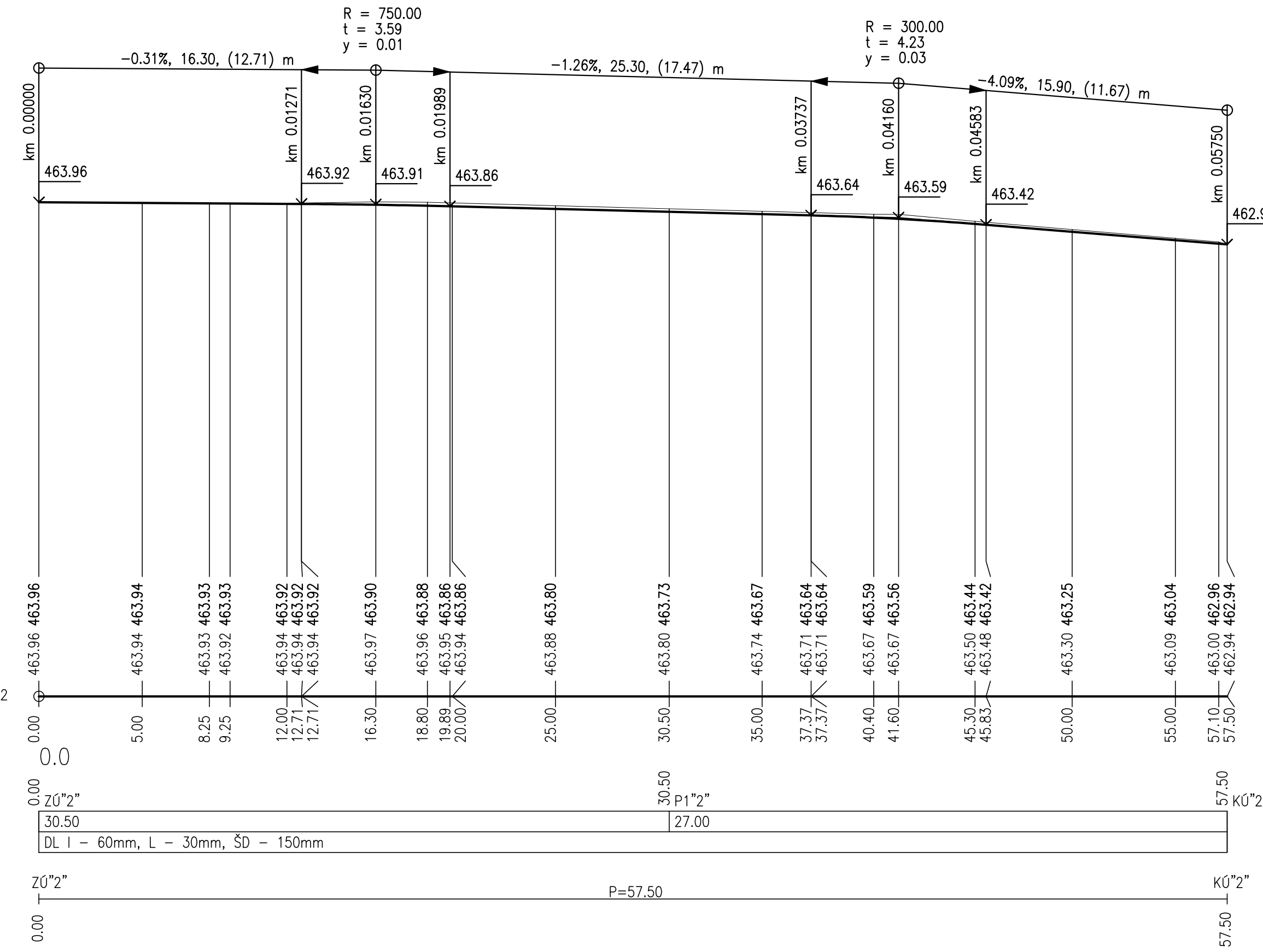
SMĚROVÉ POMĚRY

### VĚTEV "2"

POVRCH  
KATASTR

NEZPEVNĚNÝ
JILEMNICE

SKLONOVÉ POMĚRY



KÓTY NIVELETY

KÓTY TERÉNU

SROVNÁVACÍ ROVINA - B.p.v.: 452

STANIČENÍ

VZDÁLENOST PŘÍČNÝCH ŘEZŮ  
KONSTRUKCE CHODNIKU


SMĚROVÉ POMĚRY

### VĚTEV "3"

POVRCH  
KATASTR

DLAŽBA
JILEMNICE

SKLONOVÉ POMĚRY



KÓTY NIVELETY

KÓTY TERÉNU

SROVNÁVACÍ ROVINA - B.p.v.: 452

STANIČENÍ

VZDÁLENOST PŘÍČNÝCH ŘEZŮ  
KONSTRUKCE CHODNIKU

SMĚROVÉ POMĚRY

STAVBA	ÚPRAVA VEŘEJNÉHO PROSTORU OKOLÍ KOSTELA SV. VAVŘINCE		
OBJEKT	F.1.11. KOMUNIKACE	ČÍSLO PARÉ	
ADRESA	k.ú. Jilemnice, 659959, č.par. 14, 15, 21	MĚŘÍTKO	1:200/100
INVESTOR	MÚ JILEMNICE, Masarykovo náměstí 82	DATUM	05/2012
PROJEKTANT	Ing. David Bartůšek	STUPEŇ	DPS
PROJEKTANT ČÁSTI DOKUMENTACE	David Kládiva	ČÁST DOKUMENTACE	F.1.11.
VÝKRES	F.1.11.	ČÍSLO REVIZE	ČÍSLO VÝKRESU 4.